

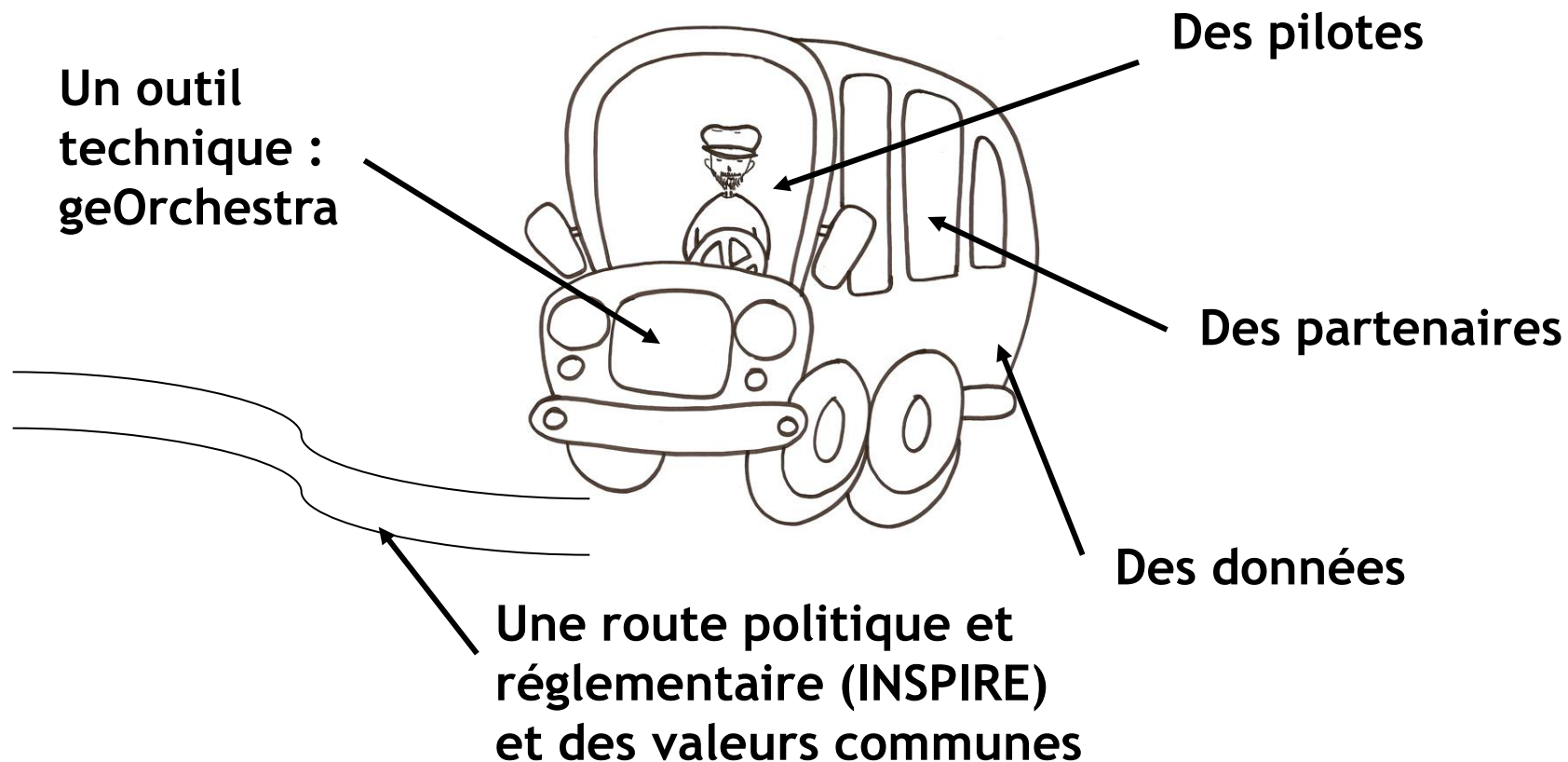
GéoBretagne®

Brest en biens communs
4 octobre 2011

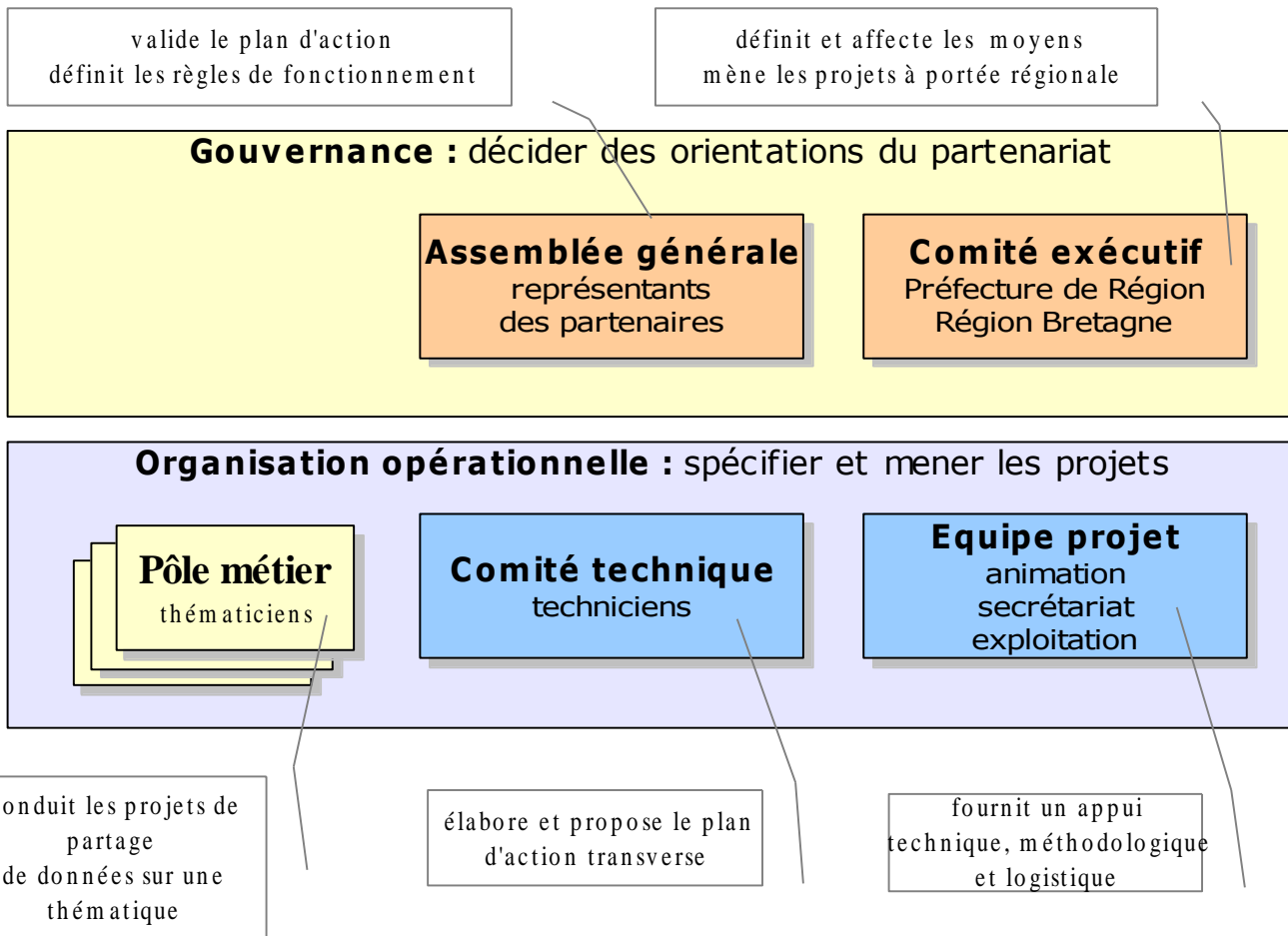
Ordre du jour

- Éléments de contexte
- Présentation générale du partenariat GéoBretagne
- Ecosystème de la gouvernance (charte)
- Ecosystème des données
- Ecosystème de la solution logicielle (geOrchestra)
- Démo

- **Une volonté locale** : GéoBretagne, projet du CPER 2007-2013 (copilotage Etat-Région) associant Etat, collectivités et, plus largement, toutes les autorités publiques pour le partage de leurs données localisées
- **Dynamisée par une directive européenne** : Directive 2007/2/CE du 4 mars 2007 dite directive INSPIRE
établir une infrastructure d'information géographique dans la communauté européenne pour favoriser la protection de l'environnement
 - > ordonnance n°2010-1232 du 21/10/2010 ratifiée par la loi n°2011-12 du 05/01/2011
 - > article L127-1-10 code de l'environnementimpose aux autorités publiques de rendre leurs données géographiques environnementales accessibles au public en les publiant sur Internet et de les partager entre elles
- **Un premier résultat** : plate-forme V2 opérationnelle fin 2010 : +300 données cataloguées, consultables, téléchargeables, réutilisables



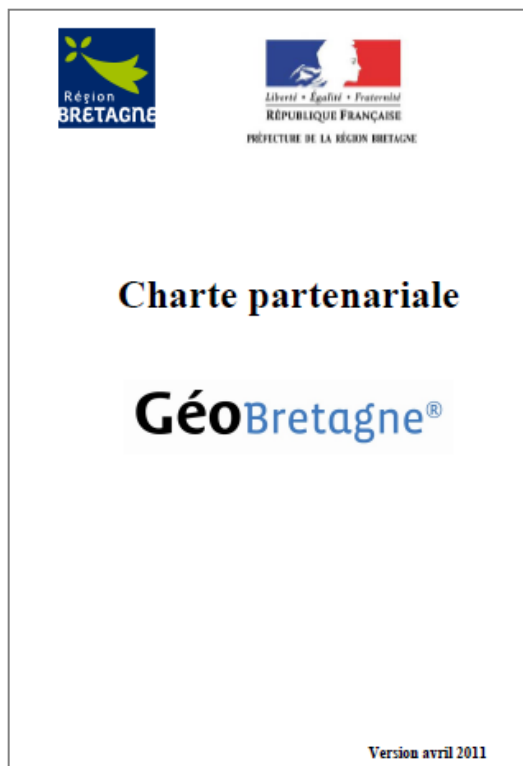
Ecosystème de la gouvernance charte



Ecosystème de la gouvernance (charte)

Via des valeurs impulsées par le partenariat
et chères à INSPIRE

Subsidiarité, partage, mutualisation,
favoriser l'accessibilité



Article 1.4 Les principes fondamentaux

Le partenariat GéoBretagne repose sur des principes partagés par l'ensemble des partenaires:

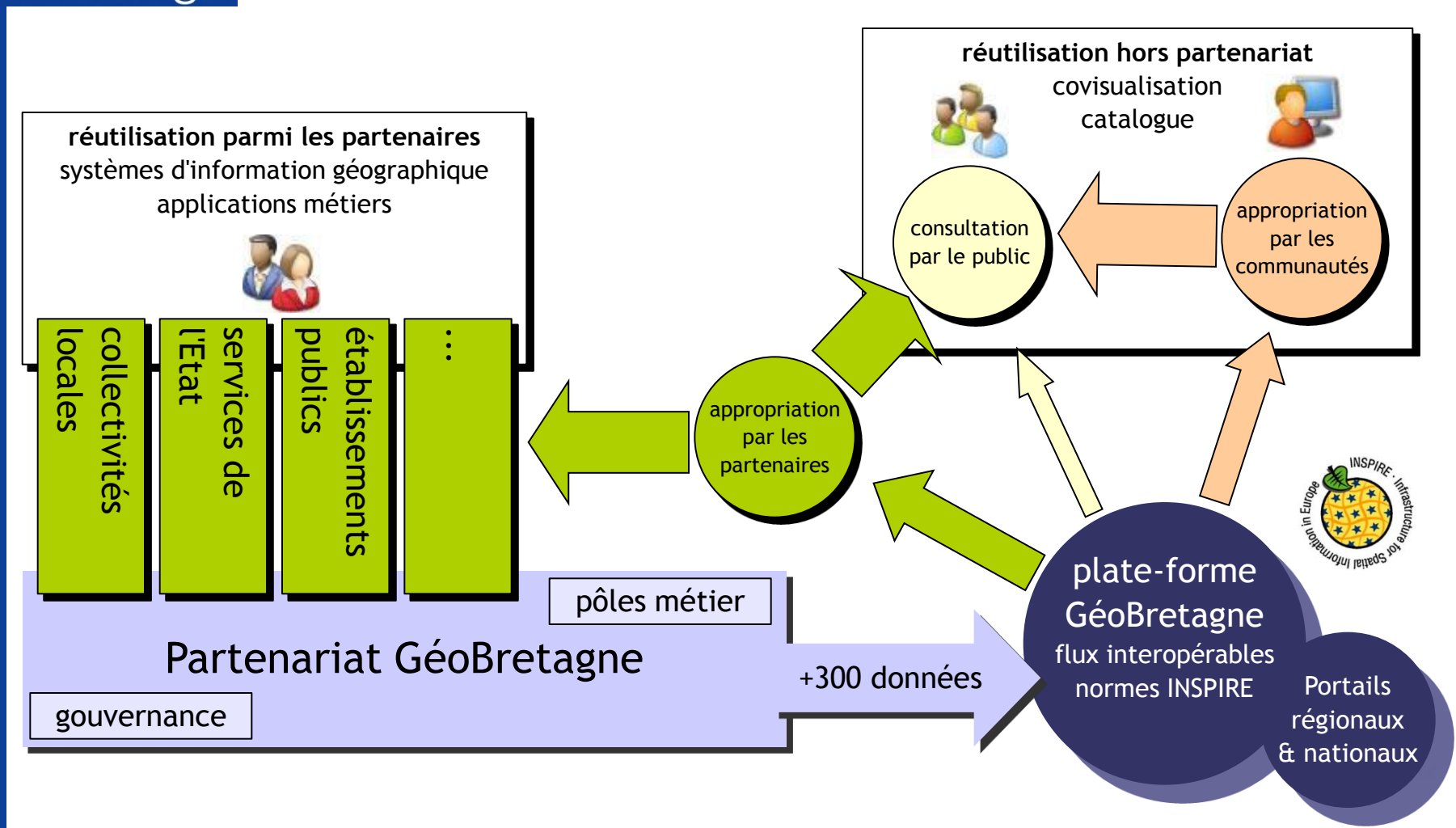
- la mutualisation et le partage. ...
- le principe de subsidiarité. ...
- la responsabilisation et la valorisation des producteurs. ...

Un cadre juridique par défaut : Annexe 8 Avertissement

Avertissement



Ecosystème des données



- La plate-forme technique GéoBretagne est librement réutilisable. Des initiatives :
 - Réalisées : AgroCampus Ouest
 - Marché en cours ou installation en régie: Brest Métropole océane, Cap L'Orient et Audelor, Plateforme Aquitaine, CG 62
 - Chez des industriels : Camptocamp, Dotgee, Makina Corpus, Webgeoservices, Alyotech
- Stratégie : coopération et mutualisation des évolutions fonctionnelles avec les autres projets de plate-forme, interopérabilité IGN Géoportail, Prodiges...
- Concrétisation : gouvernance partagée (Project Steering Committee)

www.georchestra.org



The
(happy)
end

Merci de votre
attention.

Vos questions avant une démo
sur le site :

<http://www.geobretagne.fr>
?

